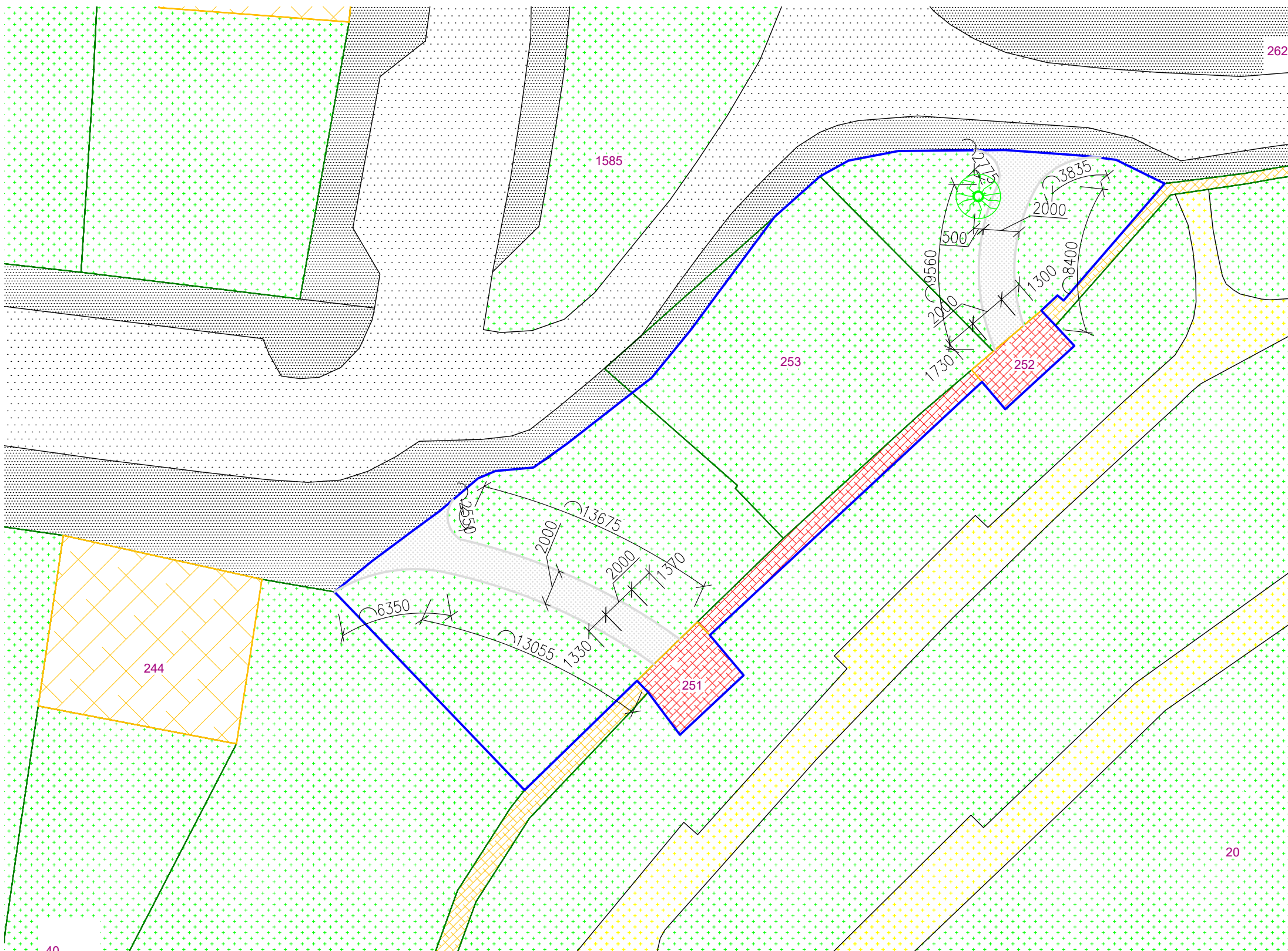









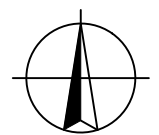


CELKOVÝ SITUAČNÍ VÝKRES, KOORDINAČNÍ SITUAČNÍ VÝKRES



LEGENDA

-  hranice dotčených pozemků
-  řešená část hradeb
-  budovy zakreslené v KN
-  stávající chodník - žulová dlažba velikost 60x60 mm, kladená do řádku
-  navrhovaný přístupový chodník - žulová dlažba velikost 60x60 mm, kladená do řádku
-  stávající mlatová cesta
-  stávající strom - bude zachován
-  stávající komunikace
-  zeleň
- 451 čísla parcel



<p>INVESTOR</p> <p style="text-align: center; font-size: 1.2em; font-weight: bold; color: red;">Nymburk</p> <p>Město Nymburk Náměstí Přemyslovců 163, 288 02 Nymburk IČ 00239500</p>	<p>PROJEKTANT</p> <p style="text-align: center; font-size: 1.2em; font-weight: bold; color: red;">FAPAL</p> <p style="text-align: center; font-size: 0.8em;">Projekční a statická kancelář</p> <p>Stará Mostecká 250/2, 412 01 Litoměřice e-mail: info@fapal.cz tel.: +420 721 335 478 IČ: 060 83 927</p>	<p>HIP Ing. Jan VINAŘ (ČKAIT 0000769)</p> <p>ZODPOVĚDNÝ PROJEKTANT Ing. Pavel VEVERKA</p> <p>VYPRACOVAL Ing. Pavel VEVERKA</p> <p>DATUM 12/2020 MĚŘÍTKO 1:250</p>
<p>NÁZEV AKCE</p> <p style="text-align: center; font-weight: bold;">ZPŘÍSTUPNĚNÍ HRADEB NA REJDIŠTI, p.č. 1585, st. 251, st. 252, st. 253, k.ú. Nymburk</p>		<p>ČÁST.DOK. C INDEX C.3, C.4 PARÉ</p> <p>STUPEŇ DSP ČÍSLO ZAKÁZKY 044-2020</p>
<p>NÁZEV</p> <p style="text-align: center; font-weight: bold;">CELKOVÝ SITUAČNÍ VÝKRES, KOORDINAČNÍ SITUAČNÍ VÝKRES</p>		<p>REVIZE -</p>