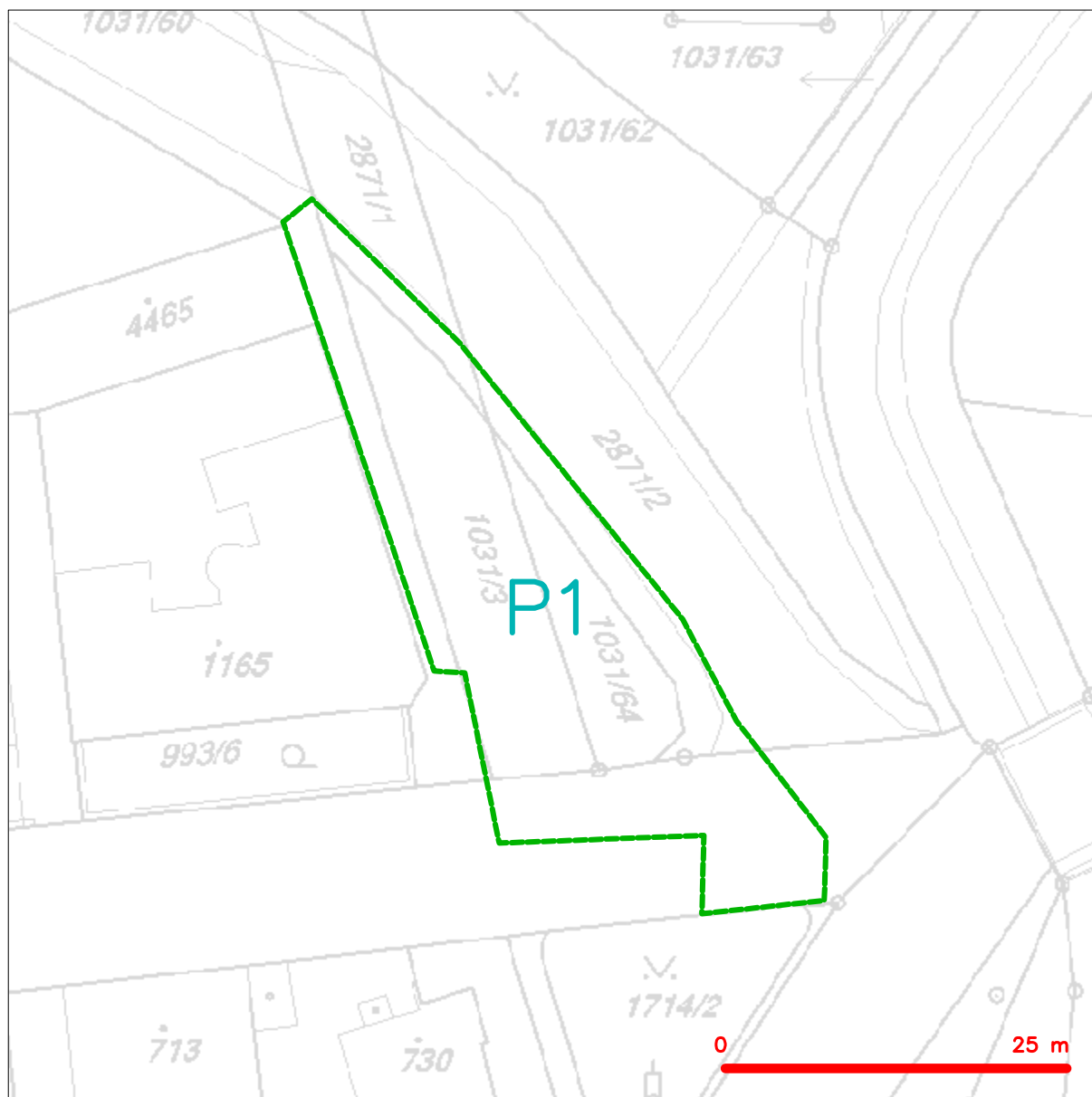


## SITUAČNÍ VÝKRES - ZÁJMOVÉ ÚZEMÍ

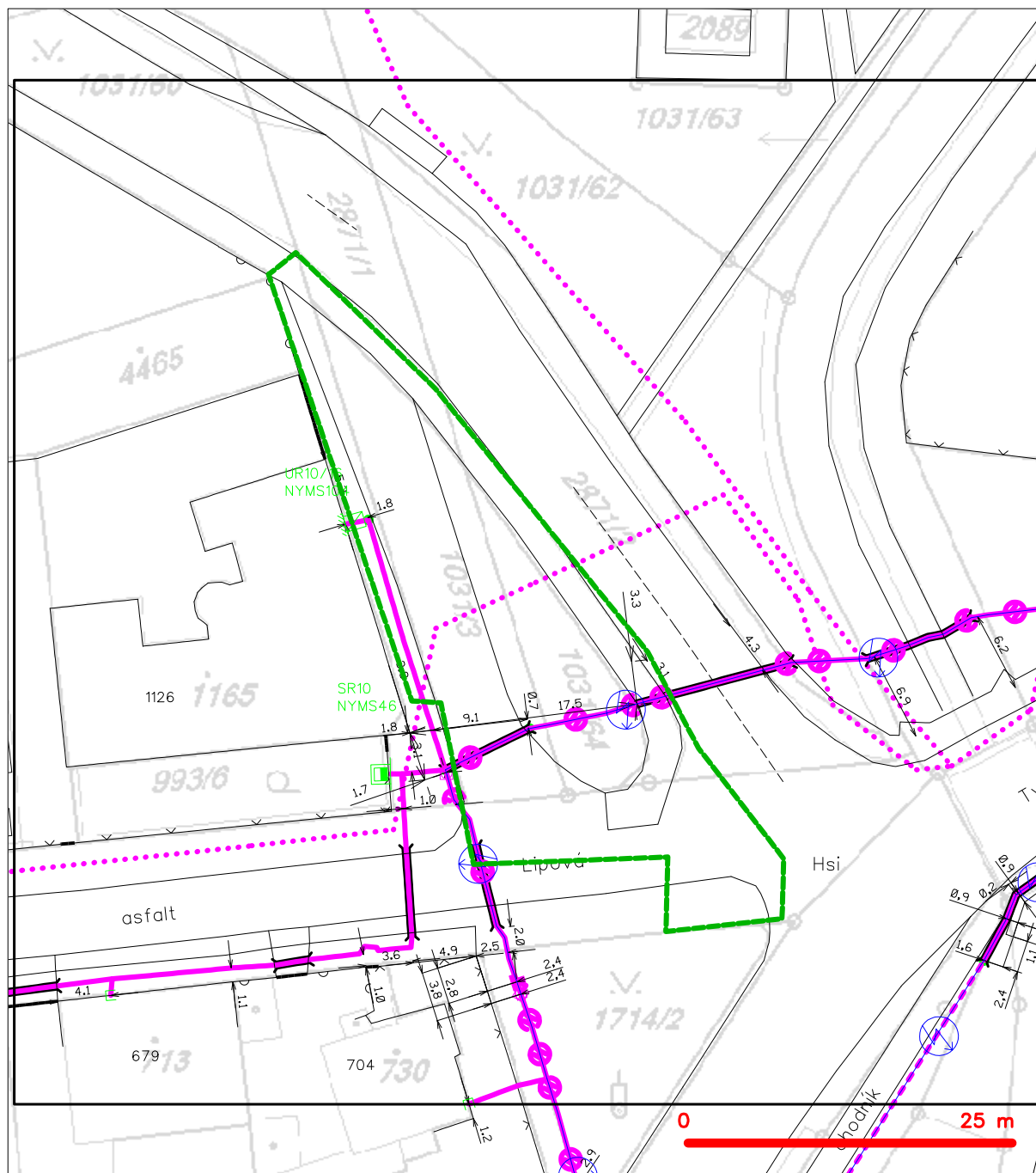


### LEGENDA


















----- hranice zájmového území k vyjádření

  
Česká telekomunikační infrastruktura a.s.  
Olšanská 2681/6  
130 00 Praha 3  
DIČ: CZ04084063  
96

## SITUAČNÍ VÝKRES - POLYGON 1



## LEGENDA

- |   |   |   |   |
|---|---|---|---|
|  | hranice zájmového území k vyjádření           |  | nezaměřený průběh optického kabelu, HOPE trubky   |
|  | NN přípojka, území s NN přípojkou CETIN       |  | nebo souběh optického a metalického kabelu  |
|  | zaměřený průběh metalického kabelu            |  | radiové síť, ochranné pásmo radiové sítě  |
|  | zaměřený průběh optického kabelu, HOPE trubky |  | podzemní síť  |
|  | nebo souběh optického a metalického kabelu    |  | neprovozované síť   |
|  | nezaměřený průběh metalického kabelu          |  |  kolektor, kabelovod |
|  | podzemní síť cizí                             |  | podzemní síť cizí   |
|  |   |  | síť s NN  |