




LEGENDA:

- | | |
|---|---|
|  | STÁVAJÍCÍ STAV |
|  | KATASTRÁLNÍ MAPA |
|  | NAVRŽENÉ OBRUBY |
|  | NAVRŽENÉ OBRUBY - ZAPUŠTĚNÉ |
|  | HRANICE STAVBY |
|  | CHODNÍK |
|  | VOZOVKA - ASFALT |
|  | PARKOVACÍ STÁNÍ - BETONOVÁ DLAŽBA TL. 80 MM |
|  | OZELENĚNÍ |

Souřadnicový systém JTSK

Výškový systém Bpv

		FanIT s.r.o., Kublov 210, 267 41 Kublov tel. 605 127 051, e-mail: info@fanit.cz	
hlavní inženýr projektu:		odpovědný projektant:	vypracoval:
Ing. Tomáš Kapal		Ing. Tomáš Kapal	Ing. Tomáš Kapal
Místo stavby:	Nymburk, ulice Okružní, Na Hroudách		
Katastr:	K.Ú. Nymburk [708232], Drahelice [708381]		
Stavebník:	Město Nymburk, Náměstí Přemyslovců 163, 288 02 Nymburk		

Akce:	Propojení komunikace ulice Okružní a Na Hroudách Nymburk	Stupeň:	STUDIE
		Datum:	ÚNOR 2021
		Měřítko:	1:1000
		Formát:	5 x A4
		Číslo paré:	
Část:	B. Výkresová část		
Příloha:	SITUACE VARIANTA 1 - část 1	Číslo přílohy:	B.2