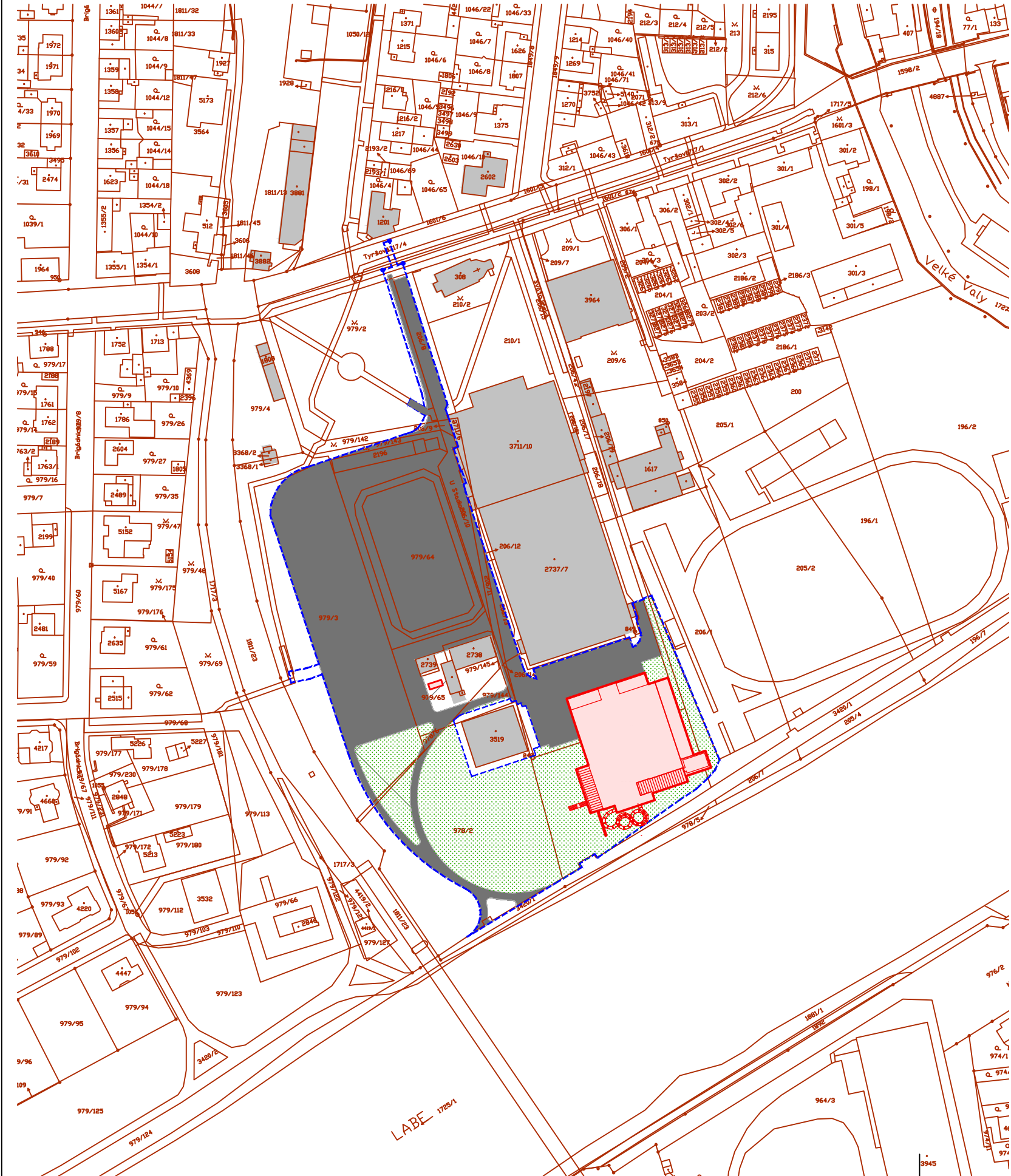


KATASTRÁLNÍ SITUAČNÍ VÝKRES

m 1:2 000




LEGENDA

- NOVÉ KOMUNIKAČNÍ A PARKOVACÍ PLOCHY
- NOVÉ OBJEKTY
- STÁVAJÍCÍ OBJEKTY
- HRANICE ŘEŠENÉHO ÚZEMÍ
- ZELENÉ PLOCHY


SEZNAM STAVEBNÍCH OBJEKTŮ

- SO 01 BAZÉN
- SO 02 KOMUNIKACE A PARKOVIŠTĚ
- SO 03 SADOVÉ ÚPRAVY
- SO 04 OPLOCENÍ
- SO 11 SPLAŠKOVÁ KANALIZACE PŘÍPOJKA
- SO 12 DEŠŤOVÁ KANALIZACE
- SO 13 VODOVODNÍ PŘÍPOJKA
- SO 14 ZÁSOBOVÁNÍ ŘÍČNÍ VODOU
- SO 15 PŘÍPOJKA ELEKTRO
- SO 17 PLYNOVODNÍ PŘÍPOJKA
- SO 18 VEŘEJNÉ OSVĚTLENÍ
- SO 19 TRAFOSTANICE
- SO 20 KANALIZACE-DECHLORACE BAZÉNOVÉ VODY



0,000 = 185,40

REVIZE	POPIS REVIZE	DATUM	POZNÁMKA

Generální projektant <div></div> <b>CODE, s.r.o. PARDUBICE</b> Computer Design IČO 492 86 960			Zpracovatel částí Pardubice, Na Vrtálně 84 tel. 466 053 111, fax 466 053 125		
PROJEKTANT	VYPRACOVAL	VYPRACOVAL	KONTROLOVAL	ČÍSLO ZAKÁZKY	2021/009/500
Bc.David Meduna			Ing. Viktor Meduna	POČET FORMÁTŮ	2x A 4
				DATUM	01/2022
INVESTOR	Město Nymburk, Náměstí Přemyslovců 163, Nymburk 288 28			MĚŘITKO	1:2 000
<b>BAZÉN NYMBURK</b> <b>NYMBURK</b>				Jméno souboru	
				Stupeň dokumentace <b>DPS</b>	
C SITUAČNÍ VÝKRESY				Č. KOPIE	Č. PŘÍLOHY
<b>KATASTRÁLNÍ SITUAČNÍ VÝKRES</b>					<b>C</b> <b>2</b>